













	Descripción	Distancia	Distancia Total	Tiempo	Tiempo Total
	Continúa por Carrer de Ballester	1,42	1,42	0:02:50	0:02:50
	Mantente a la derecha por Ronda del General Mitre	0,22	1,64	0:00:26	0:03:15
	Mantente a la derecha por Ronda del General Mitre	0,46	2,10	0:00:55	0:04:10
	Mantente a la izquierda por Plaça de Prat de la Riba	0,04	2,15	0:00:05	0:04:15
	Mantente a la derecha por Gran Via de Carles III	0,04	2,19	0:00:05	0:04:20
	Gira a la izquierda	3,18	5,36	0:05:31	0:09:51
	En la rotonda, toma la 1ª salida hacia Gran Via de les Corts Catalanes (lateral muntanya)	0,32	5,69	0:00:35	0:10:26
	Mantente a la izquierda	5,32	11,00	0:06:24	0:16:51
	Mantente a la izquierda por Autovia de Castelldefels, C-31	6,42	17,42	0:05:45	0:22:35
	Mantente a la izquierda por Autovia de Castelldefels, C-31	1,52	18,94	0:01:10	0:23:45
	Pasando por 1	0,00	18,94	0:00:00	0:23:45
	Continúa por Autovia de Castelldefels, C-31	3,44	22,37	0:02:38	0:26:23

	Mantente a la derecha	0,10	22,47	0:00:09	0:26:32
	Gira a la izquierda	0,03	22,50	0:00:03	0:26:35
	Pasando por 2	0,00	22,50	0:00:00	0:26:35
	Continúa	0,03	22,54	0:00:03	0:26:38
	Mantente a la izquierda	0,03	22,57	0:00:03	0:26:41
	Mantente a la izquierda por Autovia de Castelldefels, C-31	1,90	24,47	0:01:52	0:28:33
	Continúa por Autovia de Castelldefels, C-31	3,06	27,53	0:02:37	0:31:11
	Mantente a la derecha por Sortida 42 C-32	1,30	28,83	0:01:31	0:32:41
	Continúa por Costes del Garraf, C-31	1,15	29,98	0:01:27	0:34:08
	Pasando por 3	0,00	29,98	0:00:00	0:34:08
	Continúa por Costes del Garraf, C-31	1,75	31,73	0:02:27	0:36:35
	Mantente a la izquierda por Carretera de les Costes del Garraf	0,07	31,81	0:00:07	0:36:42
	Gira a la derecha por Carretera de les Costes del Garraf	0,14	31,94	0:00:14	0:36:55

	Gira leve a la derecha por Carretera de les Costes del Garraf, C-31	9,41	41,35	0:06:43	0:43:39
	En la rotonda, toma la 2ª salida hacia Costes del Garraf, C-31	0,72	42,07	0:00:34	0:44:13
	En la rotonda, toma la 2ª salida hacia C-31	0,75	42,82	0:00:49	0:45:02
	Mantente a la izquierda por Sortida 31 C-32, C-31	4,89	47,72	0:03:50	0:48:52
	Mantente a la derecha por Sortida 26 C-32, C-32	0,57	48,29	0:00:47	0:49:39
	Mantente a la izquierda por C-32	5,39	53,67	0:04:41	0:54:20
	Mantente a la derecha por Sortida km. 152 C-31	0,23	53,91	0:00:12	0:54:32
	Mantente a la derecha por Sortida km. 152 C-31	2,55	56,46	0:03:29	0:58:01
	En la rotonda, toma la 2ª salida hacia BV-2115	0,06	56,52	0:00:04	0:58:05
	Gira leve a la derecha por Carretera de Vilanova i la Geltrú a la Bisbal del Penedès C-434 BV-2115, BV-2115	0,08	56,60	0:00:08	0:58:12
	En la rotonda, toma la 2ª salida hacia BV-2115	0,08	56,68	0:00:07	0:58:20
	Continúa por Carretera de Vilanova i la Geltrú a la Bisbal del Penedès C-434 BV-2115, BV-2115	11,86	68,54	0:10:42	1:09:02
	Entra en la rotonda	0,05	68,59	0:00:06	1:09:08

	Pasando por 4	0,00	68,59	0:00:00	1:09:08
	En la rotonda, toma la 2ª salida hacia N-340	0,08	68,68	0:00:10	1:09:18
	Continúa por Carretera de Cádiz i Gibraltar a Barcelona N-340, N-340	0,88	69,56	0:01:45	1:11:02
	En la rotonda, toma la 2ª salida hacia N-340	0,10	69,66	0:00:11	1:11:14
	Continúa por Carretera de Cádiz i Gibraltar a Barcelona N-340, N-340	3,74	73,39	0:04:08	1:15:22
	En la rotonda, toma la 2ª salida hacia N-340	0,57	73,96	0:00:55	1:16:17
	Mantente a la derecha	0,06	74,01	0:00:05	1:16:22
	En la rotonda, toma la 2ª salida	1,59	75,60	0:01:29	1:17:51
	Mantente a la derecha	0,35	75,95	0:00:24	1:18:15
	En la rotonda, toma la 3ª salida	0,40	76,35	0:00:29	1:18:44
	Continúa por Carretera de Cádiz i Gibraltar a Barcelona N-340, N-340	0,43	76,78	0:00:22	1:19:06
	Continúa por Carretera de Cádiz i Gibraltar a Barcelona N-340, N-340	3,18	79,96	0:02:45	1:21:51
	Continúa por Carretera de Cádiz i Gibraltar a Barcelona N-340, N-340	0,18	80,14	0:00:09	1:22:00



En la rotonda, toma la 2ª salida hacia N-340

0,21

80,35

0:00:12

1:22:12



Gira leve a la derecha por Carretera de Cádiz i Gibraltar a Barcelona N-340, N-340

3,53

83,89

0:04:42

1:26:55



En la rotonda, toma la 2ª salida hacia N-340

0,13

84,01

0:00:12

1:27:06

Continúa por Carretera de Cádiz i Gibraltar a Barcelona N-340, N-340

1,95

85,96

0:02:59

1:30:05

Continúa por Carretera de Cádiz i Gibraltar a Barcelona N-340, N-340

0,52

86,48

0:00:24

1:30:29

Continúa por Carretera de Cádiz i Gibraltar a Barcelona N-340, N-340

0,35

86,82

0:00:25

1:30:54



En la rotonda, toma la 2ª salida hacia N-340

2,92

89,74

0:04:30

1:35:24



En la rotonda, toma la 1ª salida hacia N-340

0,09

89,83

0:00:08

1:35:31



Gira leve a la derecha por N-340

3,62

93,44

0:03:22

1:38:54



Pasando por 5

0,00

93,44

0:00:00

1:38:54

Continúa por N-340

0,43

93,87

0:00:22

1:39:16

Continúa por N-340

1,32

95,19

0:01:08

1:40:24










Pasando por 6











0,00






95,19

0:00:00












1:40:24



	Continúa por N-340	16,22	111,41	0:11:50	1:52:14
	Mantente a la derecha por Sortida 1158 A-7	0,45	111,86	0:00:38	1:52:51
	Mantente a la izquierda por Sortida 1158 A-7	0,40	112,26	0:00:33	1:53:24
	En la rotonda, toma la 2ª salida hacia Variant de Reus, T-11	18,29	130,55	0:15:43	2:09:07
	En la rotonda, toma la 2ª salida hacia N-420	10,59	141,14	0:10:40	2:19:48
	Pasando por 7	0,00	141,14	0:00:00	2:19:48
	Continúa por Carretera de Gandesa a Reus N-420, N-420	13,51	154,65	0:12:23	2:32:10
	Continúa por Carretera de Gandesa a Reus, N-420	9,82	164,47	0:07:32	2:39:42
	Continúa por Carretera de Gandesa a Reus, N-420	3,59	168,05	0:02:53	2:42:35
	En la rotonda, toma la 2ª salida hacia N-420	1,24	169,29	0:01:26	2:44:00
	Continúa por Carretera de Gandesa a Reus, N-420	19,99	189,28	0:16:56	3:00:56
	Pasando por 8	0,00	189,28	0:00:00	3:00:56
	Continúa por Avinguda d'Aragó, N-420	6,07	195,34	0:04:50	3:05:46











	Mantente a la derecha por N-420	0,10	195,45	0:00:07	3:05:53
	Mantente a la derecha por C-221	0,14	195,59	0:00:06	3:06:00
	Pasando por 9	0,00	195,59	0:00:00	3:06:00
	Continúa por C-221	7,02	202,61	0:05:25	3:11:25
	En la rotonda, toma la 2ª salida hacia C-221	0,44	203,04	0:00:28	3:11:52
	Mantente a la derecha por C-221	0,03	203,08	0:00:01	3:11:54
	En la rotonda, toma la 1ª salida hacia C-221	16,85	219,93	0:13:37	3:25:31
	Pasando por 10	0,00	219,93	0:00:00	3:25:31
	Continúa por Avenida de Caspe, A-221	21,07	241,00	0:18:58	3:44:29
	En la rotonda, toma la 3ª salida hacia A-221	0,08	241,08	0:00:07	3:44:37
	Gira leve a la derecha por Avenida de Chiprana, A-221	1,20	242,28	0:01:50	3:46:27
	Pasando por 11	0,00	242,28	0:00:00	3:46:27
	Continúa por A-230	1,11	243,39	0:01:09	3:47:36












	Mantente a la derecha	0,56	243,95	0:00:29	3:48:05
	Continúa por Carretera de Pescadores	0,74	244,68	0:00:38	3:48:43
	En la rotonda, toma la 3ª salida hacia Ronda de San Pedro	0,20	244,88	0:00:30	3:49:13
	Gira a la derecha por Calle de la Perca	0,04	244,93	0:00:07	3:49:20
	Pasando por 12	0,00	244,93	0:00:00	3:49:20
	Da la vuelta por Calle de la Perca	0,04	244,97	0:00:07	3:49:27
	Gira a la izquierda por Ronda de San Pedro	0,15	245,12	0:00:25	3:49:52
	En la rotonda, toma la 1ª salida hacia Carretera de Pescadores	0,76	245,88	0:00:40	3:50:32
	Continúa	0,52	246,40	0:00:27	3:50:59
	Mantente a la izquierda	0,02	246,42	0:00:01	3:51:00
	Gira a la izquierda por A-230	0,69	247,11	0:00:41	3:51:42
	Gira a la derecha	0,03	247,15	0:00:01	3:51:43
	Mantente a la derecha por N-211	0,34	247,49	0:00:23	3:52:06

	Mantente a la derecha por N-211	0,23	247,72	0:00:21	3:52:27
	Gira leve a la derecha por A-221	19,96	267,68	0:15:39	4:08:05
	Mantente a la izquierda por A-221	4,61	272,29	0:03:55	4:12:00
	Continúa por A-221	2,93	275,22	0:02:37	4:14:37
	Gira a la izquierda por A-224	0,02	275,24	0:00:01	4:14:38
	Gira leve a la derecha por A-224	1,13	276,37	0:00:52	4:15:30
	Pasando por 13	0,00	276,37	0:00:00	4:15:30
	Continúa por A-224	10,80	287,17	0:08:59	4:24:28
	Pasando por 14	0,00	287,17	0:00:00	4:24:28
	Continúa por A-224, A-224	3,88	291,05	0:03:30	4:27:58
	Gira leve a la derecha por Carretera de Alcañiz, N-232	0,14	291,19	0:00:13	4:28:11
	Pasando por 15	0,00	291,19	0:00:00	4:28:11
	Continúa por Carretera de Zaragoza, N-232	1,37	292,57	0:01:34	4:29:45





	Mantente a la izquierda por A-224	0,03	292,60	0:00:01	4:29:46
	Gira leve a la izquierda por A-224	7,95	300,55	0:06:38	4:36:24
	En la rotonda, toma la 2ª salida hacia A-224	0,39	300,94	0:00:18	4:36:41
	En la rotonda, toma la 2ª salida hacia A-223	5,04	305,97	0:03:52	4:40:33
	Mantente a la derecha por A-1401	3,92	309,89	0:02:42	4:43:15
	Pasando por 16	0,00	309,89	0:00:00	4:43:15
	Continúa por A-1401	13,79	323,68	0:10:10	4:53:25
	Da la vuelta por A-1401	0,11	323,79	0:00:05	4:53:29
	Pasando por 17	0,00	323,79	0:00:00	4:53:29
	Continúa por A-1401	0,11	323,91	0:00:05	4:53:34
	Gira fuerte a la izquierda por A-1401	17,19	341,10	0:12:14	5:05:48
	Mantente a la derecha por A-1401	0,08	341,18	0:00:07	5:05:56
	Gira leve a la derecha por A-222	1,78	342,96	0:02:10	5:08:06












	Pasando por 18	0,00	342,96	0:00:00	5:08:06
	Continúa por A-222	32,71	375,67	0:25:26	5:33:31
	Gira a la izquierda por A-220	2,59	378,25	0:02:43	5:36:15
	Pasando por 19	0,00	378,25	0:00:00	5:36:15
	Continúa por A-220	23,98	402,23	0:18:59	5:55:14
	Gira a la izquierda por A-1101	0,03	402,26	0:00:02	5:55:16
	Gira leve a la izquierda por A-1101, A-1101	0,17	402,43	0:00:07	5:55:23
	Pasando por 20	0,00	402,43	0:00:00	5:55:23
	Da la vuelta por A-1101, A-1101	0,17	402,59	0:00:07	5:55:30
	Mantente a la izquierda por A-1101	0,03	402,63	0:00:03	5:55:33
	Gira a la izquierda por A-220	16,20	418,82	0:12:26	6:07:59
	Mantente a la izquierda por A-220	0,02	418,84	0:00:01	6:08:00
	Gira a la derecha por N-330	0,03	418,87	0:00:01	6:08:01



	Pasando por 21	0,00	418,87	0:00:00	6:08:01
	Continúa por N-330	0,46	419,33	0:00:30	6:08:31
	Mantente a la izquierda	17,61	436,95	0:14:18	6:22:49
	Gira a la derecha por A-220	0,07	437,02	0:00:03	6:22:52
	Gira leve a la izquierda por A-220	0,02	437,04	0:00:01	6:22:53
	Mantente a la derecha por A-220a	2,80	439,84	0:02:48	6:25:41
	En la rotonda, toma la 4ª salida hacia Avenida de Madrid, N-IIa	0,10	439,94	0:00:09	6:25:51
	Gira a la derecha	0,02	439,95	0:00:04	6:25:55
	Pasando por 22	0,00	439,95	0:00:00	6:25:55
	Continúa	0,02	439,97	0:00:04	6:25:59
	Pasando por 23	0,00	439,97	0:00:00	6:25:59
	Continúa	0,01	439,98	0:00:04	6:26:03
	Gira a la derecha por Avenida de Madrid, N-IIa	0,16	440,14	0:00:14	6:26:17









	Gira a la derecha	0,03	440,16	0:00:07	6:26:24
	Pasando por 24	0,00	440,16	0:00:00	6:26:24
	Continúa	0,03	440,19	0:00:09	6:26:33
	Gira a la derecha por Avenida de Madrid, N-IIa	1,49	441,69	0:02:23	6:28:56
	En la rotonda, toma la 1ª salida	8,10	449,79	0:06:47	6:35:43
	Mantente a la derecha	0,46	450,25	0:00:38	6:36:21
	En la rotonda, toma la 2ª salida	0,45	450,69	0:00:23	6:36:44
	En la rotonda, toma la 2ª salida hacia A-2302	2,27	452,96	0:02:14	6:38:58
	Gira leve a la derecha por Morata-Chodes, A-2302	2,02	454,98	0:01:55	6:40:53
	Pasando por 25	0,00	454,98	0:00:00	6:40:53
	Continúa por Arándiga-Chodes, A-2302	7,55	462,54	0:06:51	6:47:44
	Gira leve a la derecha por Mesones de Isuela-Nigüella, A-2302	7,98	470,52	0:07:33	6:55:18
	Pasando por 26	0,00	470,52	0:00:00	6:55:18





	Continúa por Tierga-Mesones de Isuela, A-2302	3,99	474,51	0:03:50	6:59:07
	Gira a la izquierda por A-2302	21,72	496,23	0:19:29	7:18:36
	Pasando por 27	0,00	496,23	0:00:00	7:18:36
	Continúa por A-2302, CV-630	4,48	500,71	0:03:52	7:22:28
	Pasando por 28	0,00	500,71	0:00:00	7:22:28
	Continúa por SO-P-2106	14,41	515,12	0:12:48	7:35:15
	Gira a la izquierda por Calle Carretera, SO-P-2106	0,26	515,37	0:00:21	7:35:37
	Gira a la derecha por SO-P-2106	5,43	520,80	0:04:41	7:40:18
	Gira fuerte a la izquierda por Carretera de Ágreda a Límite de C.A. de Castilla La Mancha, CL-101	0,00	520,81	0:00:00	7:40:18
	Pasando por 29	0,00	520,81	0:00:00	7:40:18
	Da la vuelta por Carretera de Ágreda a Límite de C.A. de Castilla La Mancha, CL-101	0,00	520,81	0:00:00	7:40:18
	Pasando por 30	0,00	520,81	0:00:00	7:40:18
	Continúa por Carretera de Ágreda a Límite de C.A. de Castilla La Mancha, CL-101	0,00	520,81	0:00:00	7:40:18











	Pasando por 31	0,00	520,81	0:00:00	7:40:18
	Continúa por Carretera de Ágreda a Límite de C.A. de Castilla La Mancha, CL-101	13,46	534,26	0:10:32	7:50:50
	Pasando por 32	0,00	534,26	0:00:00	7:50:50
	Continúa por Carretera de Ágreda a Límite de C.A. de Castilla La Mancha, CL-101	0,10	534,36	0:00:04	7:50:54
	Mantente a la derecha	1,41	535,77	0:01:55	7:52:50
	Pasando por 33	0,00	535,77	0:00:00	7:52:50
	Continúa por N-122	0,02	535,79	0:00:02	7:52:51
	Gira a la derecha por SO-382	0,25	536,03	0:00:23	7:53:14
	Gira a la derecha por Calle Venerable, SO-382	0,53	536,57	0:00:49	7:54:03
	Gira leve a la izquierda por Carretera de Vozmediano, SO-382	1,54	538,10	0:01:18	7:55:21
	Pasando por 34	0,00	538,10	0:00:00	7:55:21
	Continúa por Carretera de Ágreda (N-122) a Límite de C.A. de Aragón, SO-382	12,14	550,25	0:08:34	8:03:55
	Gira leve a la derecha	0,23	550,48	0:00:12	8:04:07

	Gira a la derecha	0,10	550,58	0:00:21	8:04:28
	Gira a la derecha por ZF-0251	6,15	556,73	0:10:36	8:15:04
	Gira a la derecha	6,00	562,72	0:07:22	8:22:26
	Pasando por 35	0,00	562,72	0:00:00	8:22:26
	Da la vuelta	6,00	568,72	0:07:22	8:29:47
	Gira a la izquierda por ZF-0251	6,28	575,00	0:10:50	8:40:37
	Mantente a la derecha	4,33	579,33	0:07:29	8:48:06
	Gira a la izquierda	2,52	581,85	0:04:24	8:52:30
	Gira a la derecha	0,02	581,87	0:00:03	8:52:33
	Gira a la derecha por Calle Moncayo	0,26	582,13	0:00:43	8:53:15
	Gira a la derecha	0,01	582,14	0:00:01	8:53:16
	Pasando por 36	0,00	582,14	0:00:00	8:53:16
	Continúa	3,27	585,41	0:05:39	8:58:55












	Gira fuerte a la derecha	0,03	585,44	0:00:01	8:58:57
	Pasando por 37	0,00	585,44	0:00:00	8:58:57
	Continúa	5,79	591,23	0:08:51	9:07:48
	Pasando por 38	0,00	591,23	0:00:00	9:07:48
	Continúa por Calle Moncayo	0,20	591,43	0:00:27	9:08:15
	Gira a la derecha por Calle Moncayo	2,60	594,04	0:02:58	9:11:13
	En la rotonda, toma la 2ª salida hacia Z-373	3,97	598,01	0:03:33	9:14:47
	Pasando por 39	0,00	598,01	0:00:00	9:14:47
	Da la vuelta por Calle Gil Aznar, Z-373	0,01	598,01	0:00:01	9:14:47
	Gira fuerte a la derecha por Z-V-3421	6,91	604,92	0:06:04	9:20:51
	Gira a la derecha	0,05	604,97	0:00:06	9:20:56
	Pasando por 40	0,00	604,97	0:00:00	9:20:56
	Continúa	2,14	607,11	0:03:42	9:24:38










	Pasando por 41	0,00	607,11	0:00:00	9:24:38
	Continúa	1,14	608,26	0:01:58	9:26:36
	Gira a la izquierda	1,77	610,03	0:03:03	9:29:40
	Pasando por 42	0,00	610,03	0:00:00	9:29:40
	Continúa	0,16	610,19	0:00:22	9:30:02
	Gira fuerte a la derecha por Calle Arrabal	0,08	610,27	0:00:14	9:30:16
	Pasando por 43	0,00	610,27	0:00:00	9:30:16
	Continúa por Calle Arrabal	0,02	610,29	0:00:04	9:30:19
	Gira a la izquierda por Calle Arrabal	0,08	610,37	0:00:13	9:30:32
	Gira a la derecha por Calle Castillo	0,02	610,39	0:00:04	9:30:36
	Pasando por 44	0,00	610,39	0:00:00	9:30:36
	Continúa por Calle Barrio Alto	0,04	610,43	0:00:07	9:30:43
	Continúa por Plaza Iglesia	0,01	610,45	0:00:02	9:30:45












	Gira fuerte a la derecha por Calle San Antón	0,12	610,56	0:00:19	9:31:04
	Mantente a la derecha	0,48	611,04	0:00:49	9:31:54
	Pasando por 45	0,00	611,04	0:00:00	9:31:54
	Continúa	2,58	613,63	0:04:27	9:36:21
	Gira fuerte a la izquierda por CV-610	0,95	614,58	0:00:58	9:37:20
	Pasando por 46	0,00	614,58	0:00:00	9:37:20
	Continúa por CV-610	1,25	615,82	0:01:05	9:38:24
	En la rotonda, toma la 1ª salida	1,87	617,69	0:03:13	9:41:37
	Gira a la derecha	2,32	620,01	0:02:47	9:44:24
	Pasando por 47	0,00	620,01	0:00:00	9:44:24
	Continúa por CV-639	1,46	621,47	0:01:39	9:46:04
	Continúa	0,16	621,63	0:00:08	9:46:12
	Gira leve a la derecha por N-122	3,32	624,95	0:04:23	9:50:34

	En la rotonda, toma la 3ª salida	0,34	625,29	0:00:43	9:51:17
	Gira fuerte a la derecha	0,04	625,33	0:00:10	9:51:27
	Pasando por 48	0,00	625,33	0:00:00	9:51:27
	Continúa	0,08	625,41	0:00:22	9:51:49
	Gira leve a la izquierda por N-122	0,21	625,62	0:00:26	9:52:15
	En la rotonda, toma la 1ª salida	0,06	625,67	0:00:05	9:52:21
	Pasando por 49	0,00	625,67	0:00:00	9:52:21
	Continúa por Calle Obispo Hurtado García	0,49	626,16	0:00:39	9:53:00
	En la rotonda, toma la 2ª salida	0,06	626,21	0:00:05	9:53:05
	Gira leve a la derecha por Calle Calatayud	0,38	626,60	0:00:35	9:53:40
	En la rotonda, toma la 1ª salida hacia Carretera Cunchillos, CV-679	1,40	627,99	0:01:29	9:55:09
	Pasando por 50	0,00	627,99	0:00:00	9:55:09
	Continúa por CV-679	0,78	628,77	0:00:40	9:55:49

	Mantente a la derecha	0,02	628,79	0:00:01	9:55:50
	Gira leve a la derecha por CV-679	0,56	629,35	0:00:34	9:56:24
	Gira a la derecha por CV-846	0,36	629,71	0:00:33	9:56:58
	Mantente a la derecha	9,80	639,51	0:08:28	10:05:26
	Gira a la derecha por CV-606	10,66	650,17	0:09:30	10:14:56
	Pasando por 51	0,00	650,17	0:00:00	10:14:56
	Continúa por CV-606	1,59	651,76	0:01:55	10:16:52
	Gira a la izquierda por Plaza de San Francisco, CV-606	0,08	651,84	0:00:07	10:16:59
	Gira a la derecha por Plaza de San Francisco, CV-606	0,34	652,18	0:00:31	10:17:30
	Gira fuerte a la izquierda por Carretera Gallur-Ágreda, N-122	0,60	652,77	0:01:04	10:18:34
	Gira a la derecha por Calle Capuchinos, A-1303	1,82	654,59	0:01:35	10:20:09
	Gira leve a la izquierda por A-1303 Borja-Ainzon-Bureta-Pozuelo-Lumpiaque, A-1303	0,47	655,06	0:00:44	10:20:53
	Gira a la izquierda	0,32	655,38	0:00:53	10:21:46













	Gira a la izquierda por A-1303 Borja-Ainzon-Bureta-Pozuelo-Lumpiaque, A-1303	0,03	655,41	0:00:03	10:21:49
	Gira a la derecha	0,02	655,43	0:00:03	10:21:52
	Gira leve a la izquierda	0,10	655,54	0:00:17	10:22:09
	Mantente a la derecha	0,14	655,68	0:00:24	10:22:33
	Gira a la derecha por A-1301 , Ainzon-Tabuena, A-1301	19,65	675,33	0:16:47	10:39:20
	Pasando por 52	0,00	675,33	0:00:00	10:39:20
	Continúa por A-1301	22,06	697,39	0:16:13	10:55:33
	Pasando por 53	0,00	697,39	0:00:00	10:55:33
	Continúa por A-1301	0,21	697,60	0:00:09	10:55:41
	Gira a la izquierda	0,32	697,92	0:00:29	10:56:10
	Gira a la derecha	0,34	698,26	0:00:18	10:56:28
	Mantente a la izquierda	0,02	698,28	0:00:01	10:56:29
	Gira a la izquierda por A-1503	21,02	719,31	0:16:17	11:12:46












	Gira a la izquierda	8,64	727,95	0:07:39	11:20:24
	Mantente a la derecha	0,71	728,66	0:00:59	11:21:23
	Continúa por NII-a, N-IIa	3,39	732,06	0:02:20	11:23:44
	Gira fuerte a la izquierda por A-1504, A-1504	9,48	741,54	0:08:54	11:32:38
	Pasando por 54	0,00	741,54	0:00:00	11:32:38
	Continúa por A-1504, A-1504	0,82	742,35	0:00:42	11:33:20
	Gira leve a la derecha por A-1504, A-1504	2,25	744,60	0:02:30	11:35:50
	Gira leve a la izquierda por A-1504, A-1504	15,59	760,19	0:13:48	11:49:38
	Pasando por 55	0,00	760,19	0:00:00	11:49:38
	Continúa por A-1504, A-1504	1,34	761,53	0:01:12	11:50:50
	Gira a la izquierda por A-1504, A-1504	13,70	775,23	0:10:09	12:00:58
	Pasando por 56	0,00	775,23	0:00:00	12:00:58
	Continúa por A-1505	7,64	782,87	0:05:16	12:06:14










	Gira leve a la izquierda por A-1505	0,58	783,45	0:00:54	12:07:08
	Gira leve a la izquierda por A-1505	2,32	785,77	0:01:49	12:08:57
	En la rotonda, toma la 2ª salida	15,30	801,07	0:12:47	12:21:44
	Mantente a la derecha	0,61	801,67	0:00:50	12:22:34
	En la rotonda, toma la 1ª salida hacia A-121	0,88	802,55	0:01:25	12:23:59
	Gira a la izquierda por Avenida de Madrid, N-IIa	0,10	802,66	0:00:09	12:24:09
	Gira a la izquierda	0,01	802,67	0:00:04	12:24:13
	Pasando por 57	0,00	802,67	0:00:00	12:24:13
	Continúa	0,01	802,68	0:00:04	12:24:17
	Pasando por 58	0,00	802,68	0:00:00	12:24:17
	Continúa	0,02	802,70	0:00:04	12:24:21
	Gira a la derecha por Avenida de Madrid, N-IIa	0,16	802,86	0:00:14	12:24:35
	Gira a la derecha	0,03	802,88	0:00:07	12:24:42



	Pasando por 59	0,00	802,88	0:00:00	12:24:42
	Continúa	0,03	802,91	0:00:09	12:24:51
	Gira fuerte a la izquierda por Avenida de Madrid, N-IIa	0,11	803,02	0:00:10	12:25:01
	Gira a la izquierda por Avenida de María Auxiliadora, A-121	0,87	803,89	0:01:25	12:26:26
	En la rotonda, toma la 1ª salida	54,11	858,00	0:40:28	13:06:54
	Mantente a la derecha por Z-40	0,87	858,86	0:01:05	13:08:00
	Mantente a la izquierda	0,36	859,23	0:00:23	13:08:23
	Mantente a la izquierda	0,77	859,99	0:01:04	13:09:27
	Mantente a la derecha	0,56	860,56	0:00:47	13:10:13
	Mantente a la derecha	0,23	860,79	0:00:24	13:10:37
	En la rotonda, toma la 4ª salida hacia A-129	0,44	861,22	0:00:34	13:11:11
	En la rotonda, toma la 2ª salida hacia Carretera de Zaragoza a Monzón, A-129	23,20	884,42	0:20:08	13:31:19
	Pasando por 60	0,00	884,42	0:00:00	13:31:19












	Continúa por Carretera de Zaragoza a Monzón, A-129	10,30	894,72	0:09:05	13:40:25
	Gira fuerte a la derecha por Camino Loma Orwell	0,00	894,72	0:00:01	13:40:25
	Pasando por 61	0,00	894,72	0:00:00	13:40:25
	Da la vuelta por Camino Loma Orwell	0,00	894,72	0:00:01	13:40:26
	Gira a la derecha por Carretera de Zaragoza a Monzón, A-129	29,15	923,87	0:23:32	14:03:58
	Pasando por 62	0,00	923,87	0:00:00	14:03:58
	Continúa por Carretera de Zaragoza a Sariñena, A-129	0,67	924,54	0:00:31	14:04:29
	En la rotonda, toma la 1ª salida hacia A129	0,11	924,65	0:00:05	14:04:34
	Continúa por Carretera de Zaragoza a Sariñena, A-129	2,96	927,61	0:02:30	14:07:04
	Gira a la izquierda	0,59	928,20	0:01:38	14:08:42
	Mantente a la izquierda por Avenida de Fraga, A-131	24,66	952,86	0:20:51	14:29:32
	Pasando por 63	0,00	952,86	0:00:00	14:29:32
	Continúa por Carretera de Huesca a Fraga, A-131	0,92	953,78	0:00:43	14:30:15

	Gira a la izquierda por A-130	5,54	959,32	0:04:28	14:34:42
	En la rotonda, toma la 2ª salida hacia Avenida Del Sol, A-1235	2,59	961,91	0:02:32	14:37:15
	Gira leve a la derecha por Paseo Moya, A-1235	0,77	962,68	0:01:11	14:38:25
	En la rotonda, toma la 2ª salida hacia A-1234	0,19	962,86	0:00:17	14:38:43
	Gira leve a la derecha por A-1239	9,32	972,18	0:07:00	14:45:42
	Pasando por 64	0,00	972,18	0:00:00	14:45:42
	Continúa por Carretera Alta, A-1239	9,78	981,95	0:07:03	14:52:45
	Mantente a la izquierda por N-240	0,04	982,00	0:00:02	14:52:47
	Mantente a la derecha por A-1239	0,51	982,50	0:00:23	14:53:10
	En la rotonda, toma la 2ª salida	0,05	982,55	0:00:05	14:53:15
	Gira leve a la derecha por Calle 1 de Mayo	0,19	982,74	0:00:17	14:53:32
	Gira a la izquierda por Calle 1 de Mayo	0,23	982,97	0:00:21	14:53:53
	Gira a la derecha por Avenida Aragón	0,20	983,17	0:00:19	14:54:12

	Gira a la derecha por Calle de Lerida, A-140	1,11	984,28	0:01:39	14:55:50
	En la rotonda, toma la 3ª salida hacia A-140	0,38	984,66	0:00:19	14:56:09
	Pasando por 65	0,00	984,66	0:00:00	14:56:09
	Continúa por A-140	22,70	1.007,37	0:18:20	15:14:29
	En la rotonda, toma la 2ª salida hacia C-26	22,50	1.029,86	0:19:51	15:34:20
	Pasando por 66	0,00	1.029,86	0:00:00	15:34:20
	Continúa por C-26	1,77	1.031,63	0:02:01	15:36:21
	Gira a la izquierda por C-26	0,15	1.031,79	0:00:11	15:36:32
	En la rotonda, toma la 2ª salida	0,26	1.032,05	0:00:23	15:36:55
	En la rotonda, toma la 2ª salida hacia C-13	35,86	1.067,91	0:32:43	16:09:39
	Mantente a la derecha por C-14LD	0,30	1.068,21	0:00:27	16:10:06
	Gira a la izquierda por Carrer de Joaquim de Casellas	0,00	1.068,21	0:00:01	16:10:07
	Gira a la derecha por Carretera d'Artesa a Ponts, C-14	0,18	1.068,39	0:00:21	16:10:28

	En la rotonda, toma la 1ª salida hacia Avinguda del Passeig, C-1412a	0,93	1.069,32	0:01:50	16:12:18
	Mantente a la derecha por Carretera de Calaf, A-1412aLD	0,58	1.069,90	0:00:53	16:13:11
	Gira a la derecha por C-1412a	2,73	1.072,63	0:02:26	16:15:37
	Continúa por C-1412a	13,90	1.086,53	0:12:51	16:28:29
	En la rotonda, toma la 2ª salida hacia C-1412a	5,07	1.091,61	0:05:10	16:33:39
	Mantente a la izquierda por Carrer de l'1 d'Octubre, LV-3005a	2,20	1.093,81	0:02:18	16:35:57
	Pasando por 67	0,00	1.093,81	0:00:00	16:35:57
	Continúa por LV-3005, LV-3005a	0,03	1.093,84	0:00:02	16:35:59
	Gira a la derecha por Carretera de Torà a Ardèvol	1,41	1.095,25	0:02:26	16:38:25
	Continúa por Carretera de Torà a Ardèvol	2,41	1.097,66	0:04:09	16:42:34
	Continúa por Carretera d'Ardèvol	5,98	1.103,64	0:10:29	16:53:04
	Mantente a la derecha por Camí Vell de Calaf a Ardèvol	0,51	1.104,15	0:00:53	16:53:56
	Gira leve a la izquierda por Camí d'Ardèvol a Pinós	2,23	1.106,38	0:03:51	16:57:48

	Gira fuerte a la derecha por Carretera de Su a Pinós	0,17	1.106,55	0:00:23	16:58:11
	Gira fuerte a la izquierda por Carretera de Pinós a Vallmanya	0,01	1.106,55	0:00:01	16:58:12
	Pasando por 68	0,00	1.106,55	0:00:00	16:58:12
	Da la vuelta por Carretera de Pinós a Vallmanya	0,01	1.106,56	0:00:01	16:58:13
	Gira leve a la izquierda	3,46	1.110,02	0:05:58	17:04:10
	Gira a la derecha por Carretera del Santuari de Pinós	16,07	1.126,08	0:14:07	17:18:17
	Gira a la derecha por Plaça de Bertran Morros, B-300	0,10	1.126,19	0:00:10	17:18:27
	Gira a la derecha por Carrer de Mossèn Pius Forn	1,79	1.127,98	0:02:50	17:21:16
	Gira a la izquierda por C-1412a	2,42	1.130,40	0:02:43	17:23:59
	En la rotonda, toma la 3ª salida hacia BV-1031	17,92	1.148,32	0:15:45	17:39:44
	Mantente a la derecha	12,47	1.160,79	0:09:10	17:48:55
	Mantente a la derecha	0,29	1.161,08	0:00:24	17:49:18
	Pasando por 69	0,00	1.161,08	0:00:00	17:49:18

	Continúa	36,85	1.197,92	0:28:22	18:17:40
	Mantente a la izquierda	6,92	1.204,84	0:08:57	18:26:37
	Gira leve a la derecha por Avinguda Diagonal (central)	0,54	1.205,38	0:01:04	18:27:41
	Mantente a la derecha por Avinguda Diagonal	1,26	1.206,64	0:02:29	18:30:10
	Gira a la derecha por Plaça de la Reina Maria Cristina	0,19	1.206,83	0:00:22	18:30:32
	Continúa por Gran Via de Carles III	0,48	1.207,31	0:00:57	18:31:29
	Mantente a la derecha por Ronda del General Mitre	0,26	1.207,57	0:00:30	18:31:59
	Mantente a la izquierda por Ronda del Mig	1,80	1.209,37	0:03:33	18:35:32
	Gira a la derecha por Carrer de Saragossa	0,07	1.209,44	0:00:15	18:35:48
	Gira a la izquierda por Carrer de Pàdua	0,09	1.209,53	0:00:19	18:36:06
	Mantente a la izquierda por Carrer de Pàdua	0,16	1.209,69	0:00:30	18:36:37
	Gira a la izquierda por Carrer d'Homer	0,08	1.209,77	0:00:16	18:36:53
	Gira a la izquierda por Carrer de Ballester	0,23	1.209,99	0:00:47	18:37:40



¡Fin del recorrido!

0,00

1.209,99

0:00:00

18:37:40